Au fil du parcours...

1

Eglise Saint Martin

L'église a été reconstruite à partir de 1832. Sa vaste nef néo-classique à fronton, achevée en 1834, est un exemple rare en Sarthe. Le clocher soutient un dôme couvert de plomb, surmonté d'une croix de fer ornée. L'un des vitraux a été réalisé par le maître-verrier Echivard, en 1923, à la mémoire des Morts de Souligné à la Grande Guerre. L'église renferme de nombreuses statues en bois ainsi que des peintures murales.

2

Le château de la Freslonnière

Un premier château féodal fut élevé en l'an 1100. Le château actuel est le 3e du nom. Il fut entièrement reconstruit en 1702 par la famille de Bourvallais dont M. de Bourvallais était le 1er financier de Louis XIV. Cette famille occupa le château de 1702 à 1735. Les actuels propriétaires se sont portés garants de la préservation de ce patrimoine historique. Ils se sont attachés à rendre à cette demeure une splendeur remarquable de par sa décoration intérieure et l'aménagement de ses abords.

Privé, ne se visite pas. Disponible à la location pour des mariages, réceptions, etc.

3

Eglise Notre Dame des Anges

L'église primitive date de l'époque romane. La nef, partie la plus ancienne, est construite en petit appareil de calcaire et de grès. Au XIIIe siècle, l'édifice est agrandi d'un chœur à chevet plat percé d'une fenêtre en ogive. Les transepts sont ajourés au XVIIe siècle ainsi que le clocher à flèche qui possède deux cloches. L'église est restaurée dans le style roman au XIXe siècle. Elle abrite un groupe sculpté en terre cuite du XVIIe siècle représentant l'éducation de la Vierge et des stalles Renaissance du XVIe siècle, classées aux Monuments Historiques.

4

Monument aux Morts

Financé par une souscription publique, le monument est élevé en 1877, sur les lieux de la bataille de Courcebœufs, pour commémorer les combats de la guerre de 1870-1871. Le lieutenant Elphège Demorieux y est mortellement blessé. Les noms des soldats morts durant les guerres suivantes y sont ensuite apposés.

Un peu d'histoire

Le village de Courcebœufs est cité pour la première fois en 773, dans un diplôme de Charlemagne. Il est alors en partie couvert de forêts et de marais et organisé autour d'un domaine saxon. Au Xe siècle, une motte fortifiée remplace la curtis carolingienne (domaine foncier). La seigneurie du bourg disparaîtra au début de la guerre de Cent Ans. Le village était organisé autour de l'ancien grand étang de 50ha disparu dit l'étang de « Belle Saule » qui était alimenté par le ruisseau de la Bonde. De nombreuses manufactures de tuiles, briques et carreaux se sont développées autour de ce dernier et feront la renommée du village.
Lors de la guerre de 1870-1871, la commune sera le théâtre d'un combat au cours duquel le lieutenant Demorieux fut mortellement blessé.
L'origine du nom Courcebœufs n'a rien à voir avec les bovins. Elle remonte à l'époque de Clovis où un saxon qui pouvait se nommer Sigibod ou saxobod a naturellement donné son nom à sa ferme « Curtis Sigibodis » ou « Curtis Saxobodis ». Au fil du temps ce nom se transformera en Curtis Bodis, Curcesbos, Courcebois et enfin Courcebœufs.

L'histoire de Souligné sous Ballon ne peut être dissociée de celle du château de la Freslonnière. C'est sans doute vers l'an 1100 qu'un premier château de type féodal fût construit. La vie des campagnes s'organisait autour de celui-ci. Au XVIe siècle l'une des descendantes des Maridor, Françoise, épousa Charles de Chambes, comte de Montsoreau en secondes noces. Son mari l'ayant forcée à donner rendez-vous à Bussy d'Amboise, son amant, fit assassiner celui-ci le 19 août 1579. Alexandre Dumas s'inspira de ce crime pour écrire « La Dame de Montsoreau ».

Communauté de communes Maine Cœur de Sarthe

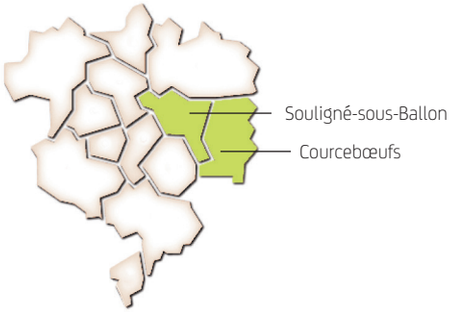

Office de Tourisme Maine Cœur de Sarthe
36, rue du Général Leclerc 72290 Ballon-Saint Mars
02 43 27 35 30
officedetourisme@mainecoeurdesarthe.fr
www.tourisme-mainecoeurdesarthe.fr

Pour votre confort, le balisage est régulièrement entretenu par l'Association des Mil Pat's

N°5
CIRCUIT DES ÉTANGS
COURCEBŒUFS
SOULIGNÉ-SOUS-BALLON

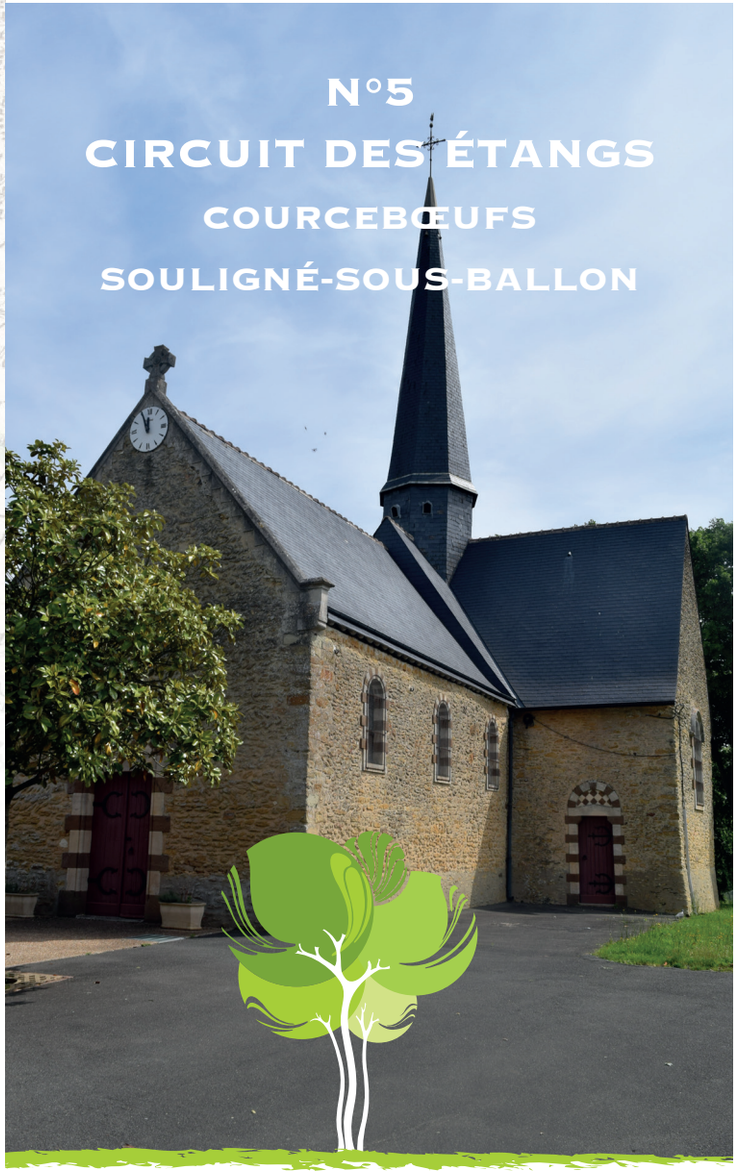

Distance : 19,5 km
Durée : 5h50
Balisage : vert

Circuit de 19,5 KM

Sens balisage :

Bitume 40 % - Chemin 60 %

- Point de départ
- Point de vue
- Aire de pique-nique
- Parking
- Toilettes

Balisage : Vert

- Changement de direction
- Bonne direction
- Mauvaise direction

Coordonnées GPS

Départ 1 :
Place du Millénium - Courcebœufs

Départ 1	
Latitude	Longitude
48°08'13.38'' N	00'17' 10.62'' E

Latitude	Longitude
48.137050°	00.286283°

Départ 2 :
Place de l'église - Souligné-sous-Ballon

Départ 2	
Latitude	Longitude
48°08'16.34'' N	00'14' 08.67'' E

Latitude	Longitude
48.137872°	00.235742°

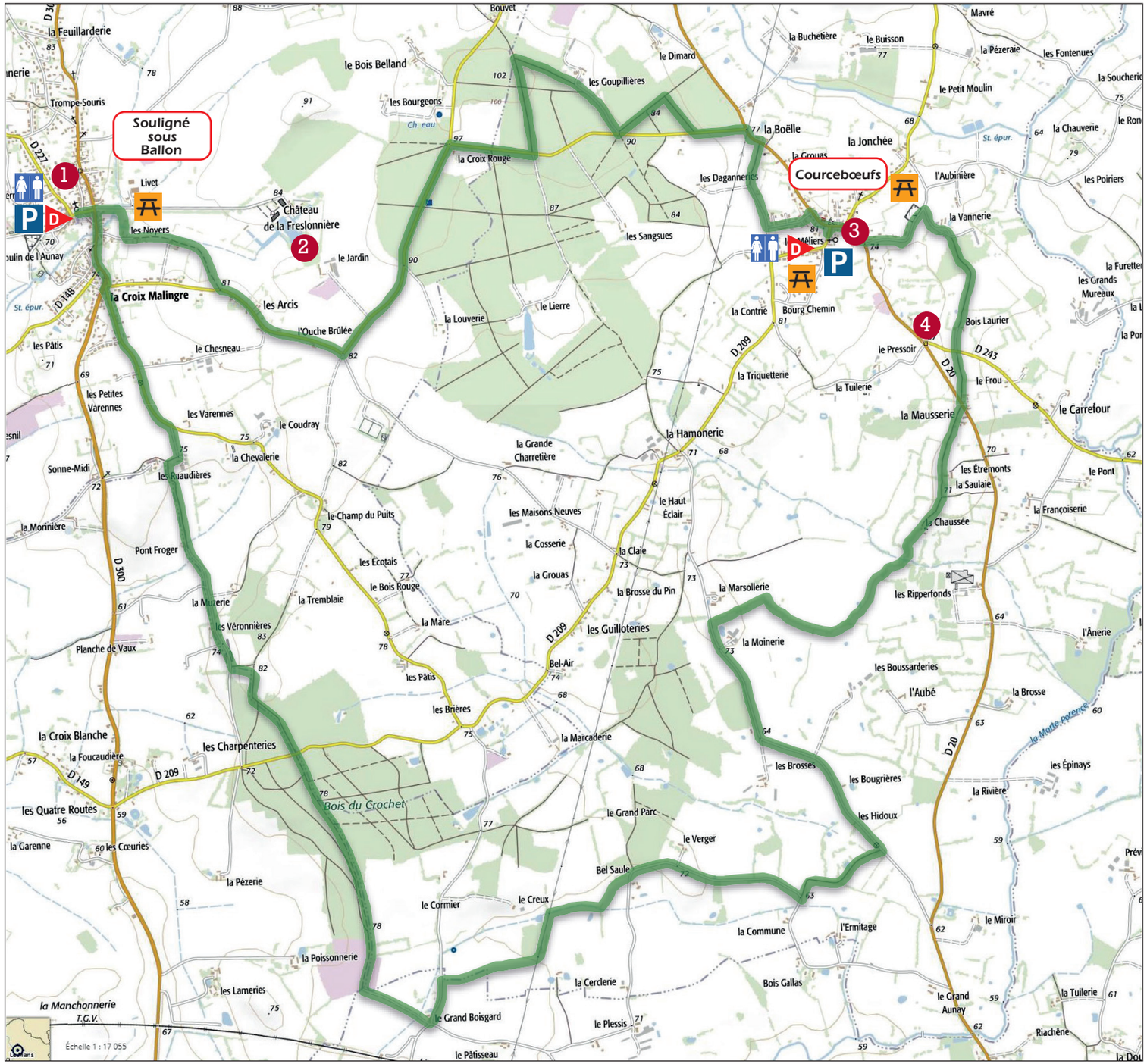

Extraits de SCAN 25 ® / © IGN - 2020 / Autorisation N° 40 - 20.18

échelle : 570 mètres